

MIDWINTER'85

rac amsterdam

ROUTESHEMA	A-klasse		B-klasse		C-klasse	
	km	rijtijd	km	rijtijd	km	rijtijd
START - VTC 1	68	120	68	150	64	165
RUST		45		45		45
VTC 1 - FINISH	96	180	75	150	52	120
TOTAAL	164	345	143	345	116	345

START-RUST-FINISH is gelegen op sportpark "OVERBURG" Tel:020-432664

ALGEMEEN:

Wegsituatie's welke geacht worden met de kaart situatie overéén te stemmen zijn met **RODE** cirkels op de kaart aangegeven.

ZWARTE cirkels die op de kaart zijn aangebracht dienen ter verduidelijking van de punten.

VTC-1 is gelegen op de PLIMSOLLWEG bij de SCANDIA TERMINAL in het westelijk haven gebied.

De FINISH van de MWR'85 is gelegen bij sportpark "BORCHLAND" BORCHLANDWEG in DUIVENDRECHT.

TRAJECT 1

Op de kaart zijn twee pijlen ingetekend waarop geen controle's zijn geplaatst deze dienen meer als verbindings pijl en zijn derhalve neutraal.

A-klasse : pijlen 2 en 7

B en C klasse : pijlen 3 en 8.

Voor het woord FINISH op de kaart dient te worden gelezen VTC 1.

TRAJECT 2

De schaal van deze kaart is afwijkend en wel ca. 1:40.000.

PRIJSUITREIKING

Zo spoedig mogelijk na afloop van de rit zal het klassement worden bekendgemaakt en zal de prijsuitreiking plaatsvinden.

PROTESTEN

Er worden GEEN zogenaamde briefjes geaccepteerd. Uiteraard zijn eventueel U vragen bij de WEDSTRIJDLEIDING welkom.

WIJ WENSEN U EEN PRETTIGE EN VEILIGE MWR'85 TOE.

JAAP DAAMEN EN BERTUS RAATS.

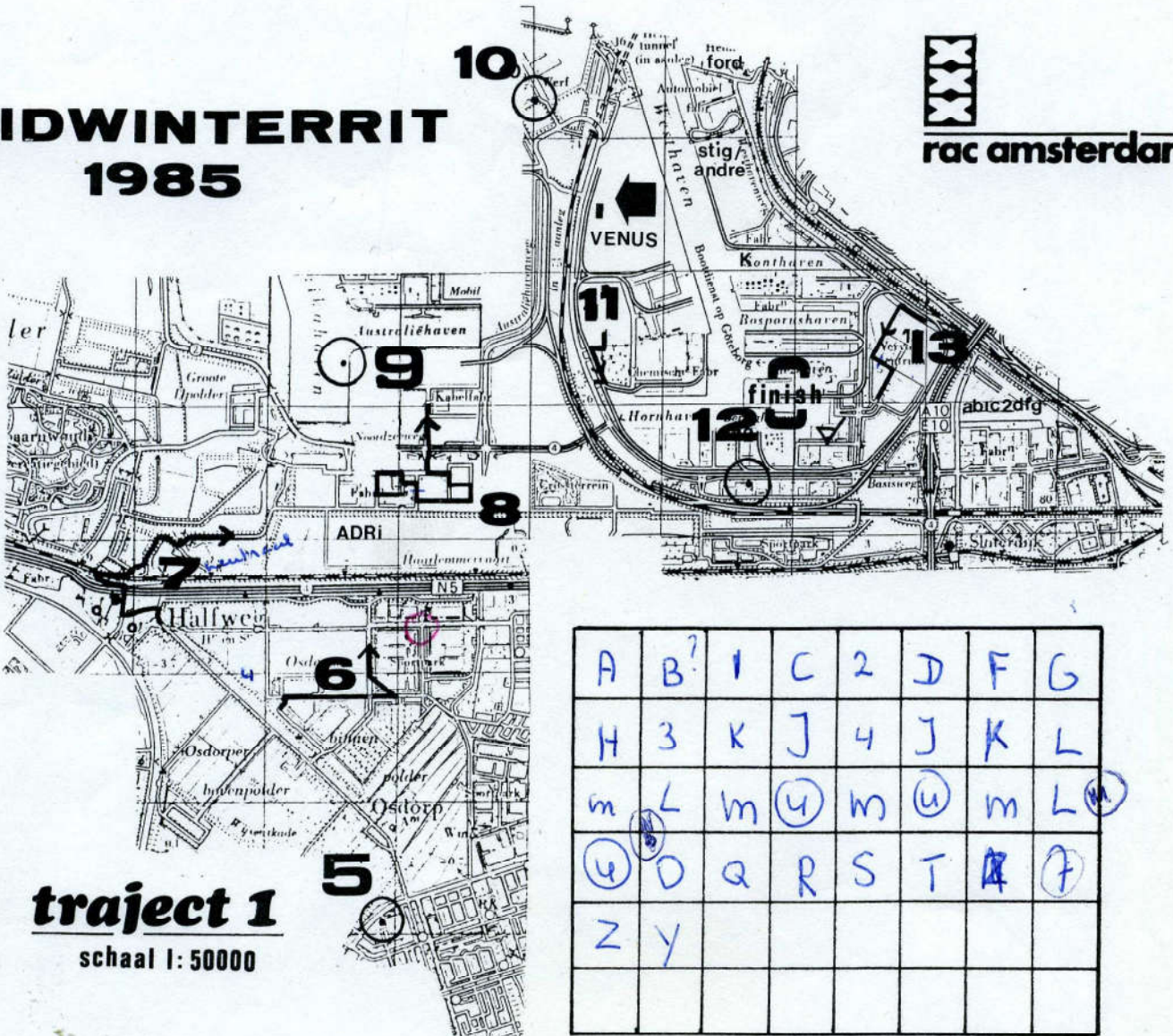
UITLOOPROUTE TRAJECT 1.

1. eerste weg R
2. Bij VERKEERSLICHTEN L.
3. eerste weg R (snelweg ri DENHAAG)
4. Voorsorteren ri UTRECHT-AMERSFOORT (grote afstand)
5. Richting UTRECHT-AMERSFOORT (rechts aanhouden)
6. Afslag AMSTELVEEN benutten
7. Bij VERKEERSLICHTEN L (Amstelveenseweg)
8. Na 3 VERKEERSLICHTEN R (Amsterdamseweg)
9. Einde weg L (Asfaltweg volgen)
10. Na 150 meter sportpark "OVERBURG" R.



MIDWINTERRIT 1985

XXX
rac amsterdam



traject 1
schaal 1: 50000

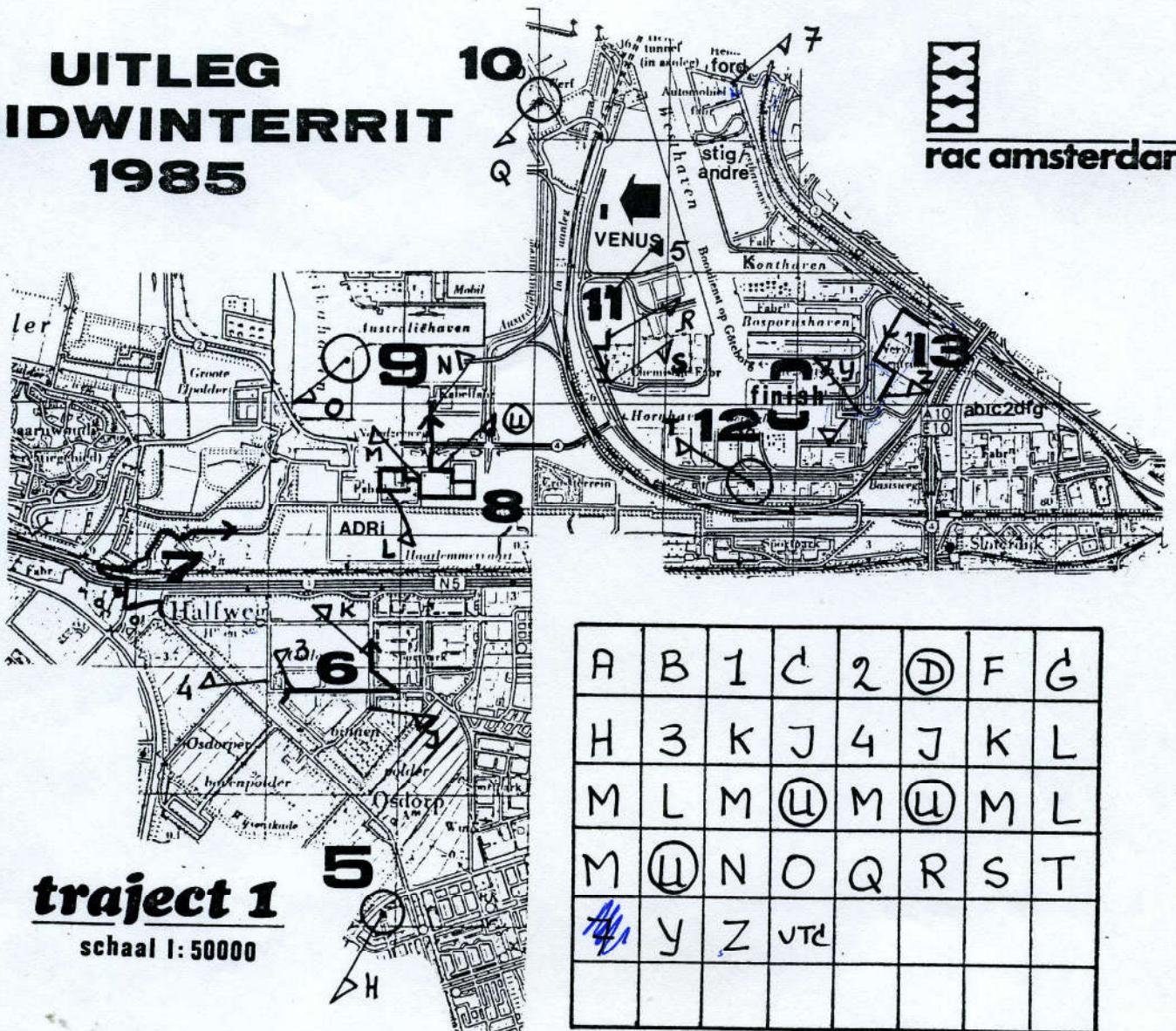


A

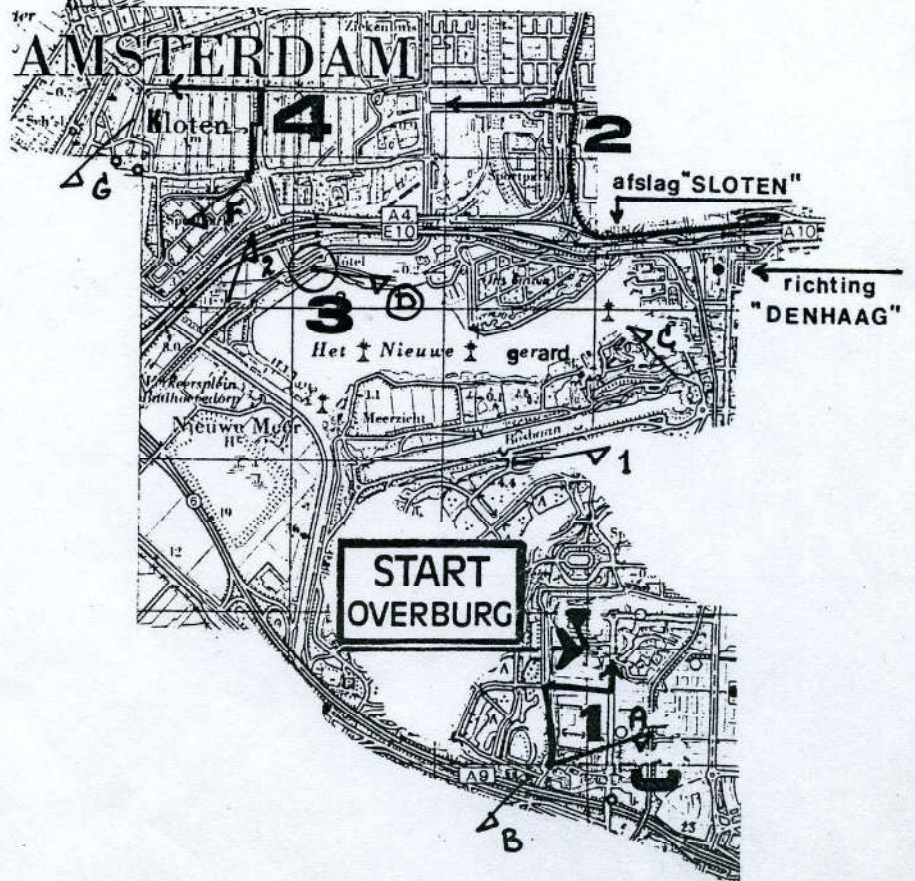
KLASSE



UITLEG MIDWINTERRIT 1985



traject 1
schaal 1: 50000



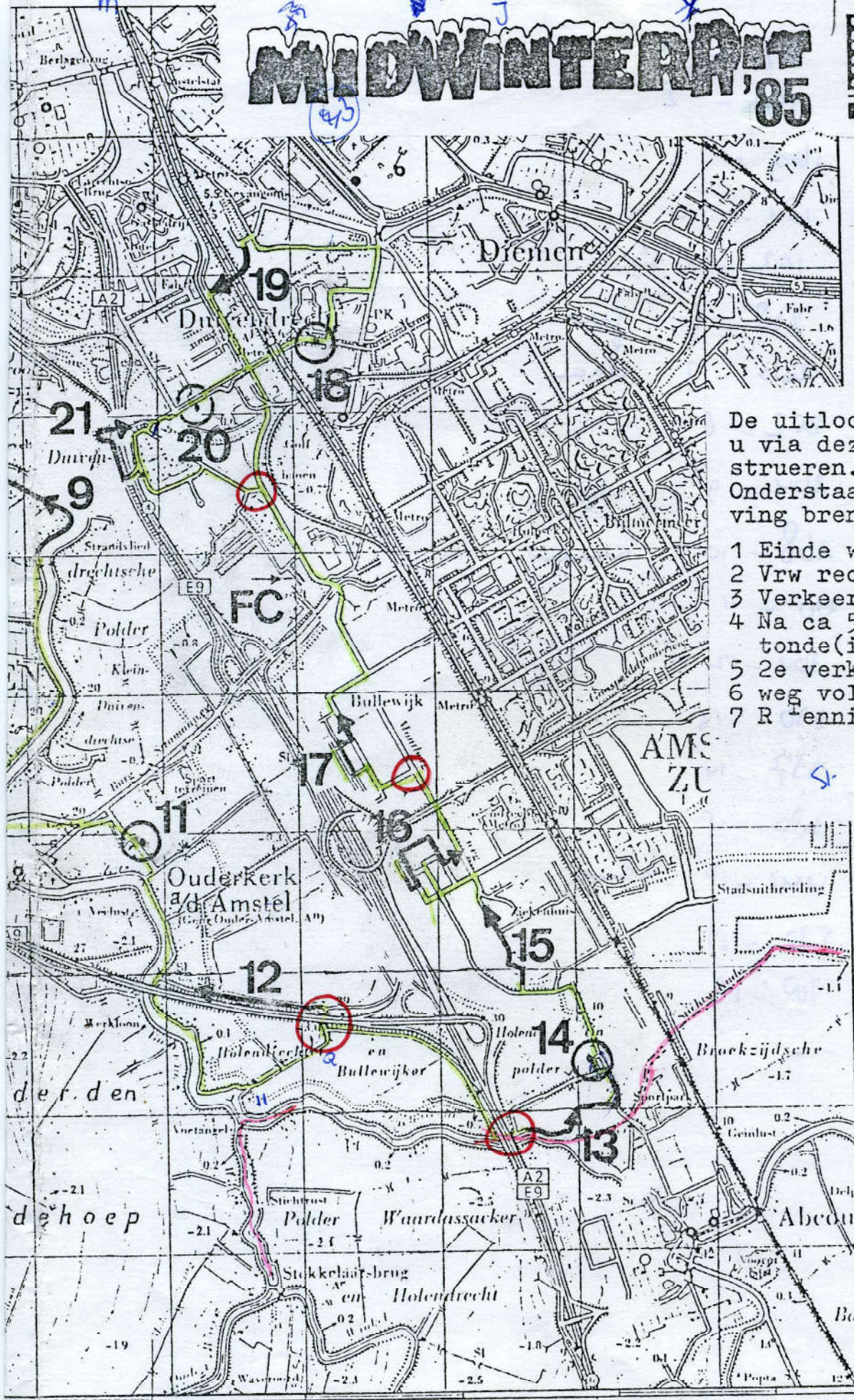
A

KLASSE



MIDWINTER'85


FFG H L 16
rac amsterdam

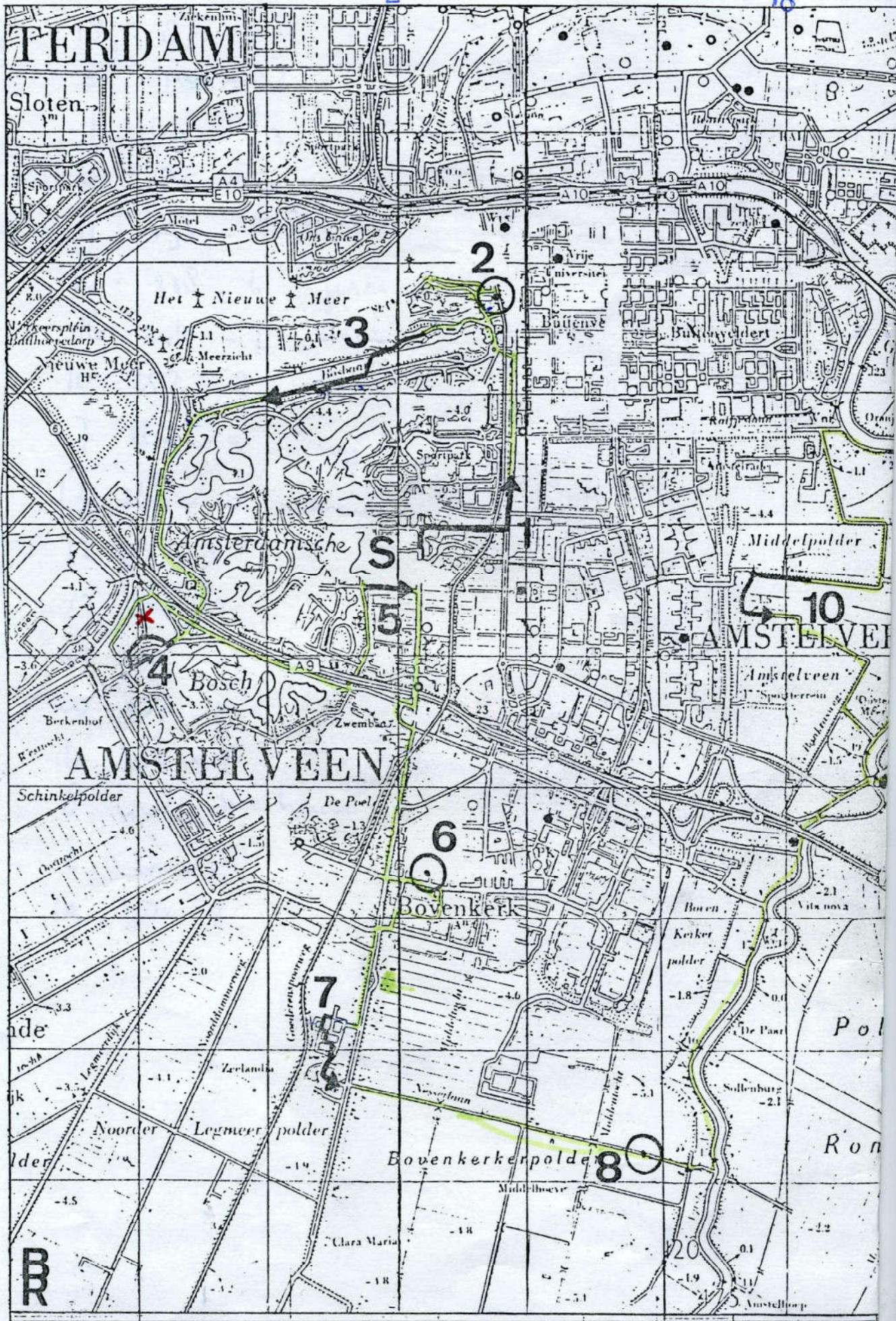


KLASSE A
TRAJECT 2
SCHAAL 1:40.000

De uitlooproute kunt u via deze kaart construeren. Onderstaande routebeschrijving brengt u ook terug.

- 1 Einde weg R
- 2 Vrw rechts (Holterbergweg)
- 3 Verkeersl. rechts
- 4 Na ca 5½ a 6 km op rotonde (in Amstelveen) R
- 5 2e verkeersl. L
- 6 weg volgen
- 7 R tennispark Overburg





Wier